

Volos / Kala Nera



Kala Nera liegt circa 20 Kilometer östlich von Volos. Die Blöcke befinden sich in einem flachen Flussbett und bestehen aus dem selben glatten, metamorphen Kalk wie die Blöcke von Bollywood. Alle Probleme sind von Stelios Kosmopoulos erschlossen worden. Es besteht noch einiges Potential. Im Wald und Rande des Bachbetts stehen weitere Blöcke. Der Zustieg ist angenehm kurz. 50 Meter vom Parkplatz findet man schon die ersten Blöcke. Große Platanen spenden in der heißen Jahreszeit Schatten. Im Winterhalbjahr, wenn kein Laub auf den Bäumen ist, ist der Platz angenehm sonnig.

Anreise: Mit dem Auto nach Volos. Weiter auf der Küstenstraße nach Osten in Richtung Argalastis. Nach circa 20 Kilometer erreicht man den Ort Kala Nera. Direkt nach dem Ort, circa 250 Meter vor der Abzweigung nach Tsaragada, führt die Straße über eine Brücke. Unmittelbar vor dieser Brücke links auf eine Schotterstraße abbiegen. Dieser Straße (das Flussbett liegt auf der rechten Seite) für 1,2 Kilometer durch einen Olivenhain folgen. Direkt nach einem großen verlassenen Haus parken. Auf einem kurzen Pfad nach rechts hinab zum Bachbett.

Unterkunft: Campingplätze an der Küstenstraße vor Kala Nera sowie zahlreiche Pensionen im Ort.

Verpflegung: Geschäfte in Kala Nera.

Kletterausrüstung: „Adreou Tech“, Iasonos Str. 105, Volos.

Kala Nera is a boulder area about 20 kilometres east of Volos. The boulders are laying in a flat riverbed. They are of the same smooth metamorphic limestone like the boulders in Bollywood. All problems are opened by Stelios Kosmopoulos. There is more potential and more boulders are laying in the forest beside the river. The approach is very short. The first boulders are only 50 metres from the parking.

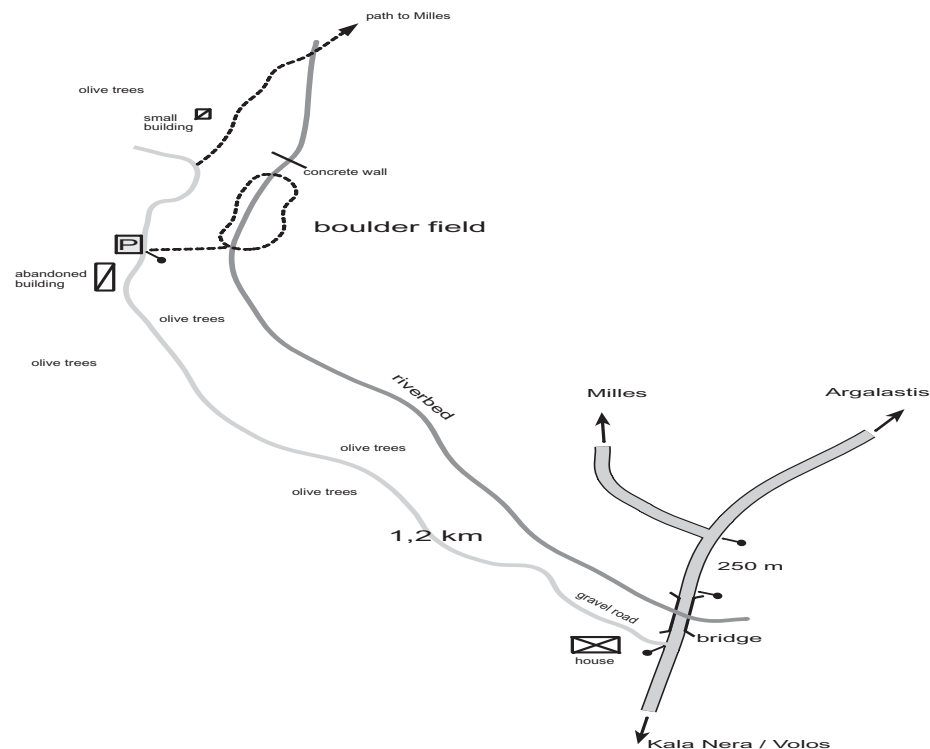
Big trees in the riverbed give shade, so bouldering is also possible on warmer days. In winter the place is quite sunny.

Getting there: Drive to Volos. Then take the coastal road eastwards in direction Argalastis. Just after Kala Nera there is a bridge 250 metres before the crossing to Tsaragada. Turn onto a gravel road just before the bridge. The riverbed is on your right. Follow this road through olive trees for 1.2 kilometres. Park just after an abandoned house. Follow a short path to the right to the riverbed.

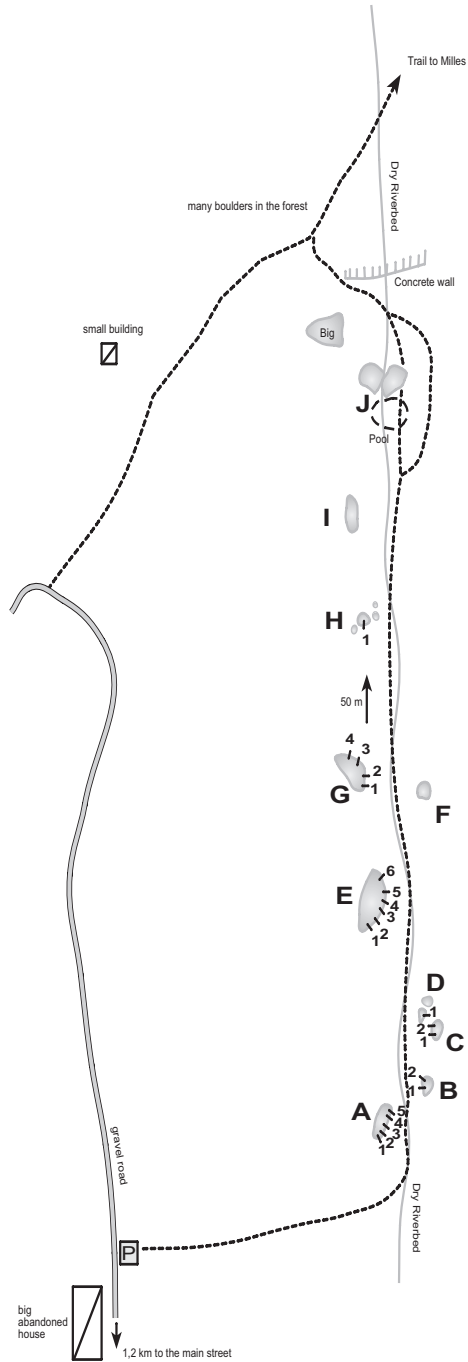
Accommodation: There are camping places at the coastal road before Kala Nera and many boarding houses in town.

Food and drink: Shops in Kala Nera.

Climbing equipment: “Adreou Tech“, Iasonos Str. 105, Volos.




Volos / Kala Nera




A

1	Back again out to the left	6b	SD
2	Project out to the right		
3		6b	
4	starts left of the arrow with big hold for the left and sidepull for the right	7?	
5	starts direct at the arrow without using the big holds to the left	5c	




B

1		5c	SD
2		3a	



C

1		5a	
2	slab	6a+	
	slab		




D

1	hook problem	7a+	SD
---	--------------	-----	----



E

1		3a	
2		4a	
3		5a	
4		6b+ SD	
5		6b+ SD	
6		6b	HB



F

G

1		5b	SD
2		5c	TR
3		6a	SD
4		6a+	SD

H

1		6b	SD
---	--	----	----



I

J